



## **COMUNICAT D'ACTUALITZACIÓ DE LA SITUACIÓ DE PREALERTA DEL VENTCAT**

Es comunica que en base a les previsions meteorològiques emeses pel Servei Meteorològic de Catalunya i a les afectacions que es preveu que se'n puguin derivar, es manté el Pla especial d'emergències per risc de vent a Catalunya (VENTCAT) en fase de Prealerta.

El Servei Meteorològic manté l'avís vigent de perill per vent. Es preveu que es pugui superar el llindar de vent de 20m/s a les comarques del litoral i prelitoral, central i sud del país. El vent bufarà de component oest i és a partir del migdia quan es reforçarà el fenomen. La distribució geogràfica del fenomen dins la zona avisada serà local.

Aquest avís ja s'ha fet arribar als grups vinculats.

La situació de risc contemplada en aquest comunicat es donarà per finalitzada, sense necessitat d'una comunicació de tancament per part del CECAT, un cop acabi el període meteorològic especificat; sempre i quan no s'actualitzi la informació amb una nova comunicació.

Cal recordar que la situació de Prealerta no comporta l'activació de cap pla d'emergència.

Podeu consultar les actuacions a fer, els consells i les recomanacions per als municipis a l'enllaç <http://bit.ly/28XQxSN>

### **Per obtenir més informació:**

- Predicció i SMP: <http://www.meteo.cat/predicccio/general>
- Predicció municipal: <http://www.meteo.cat/predicccio/municipal>
- Incidències viàries: [http://www.gencat.cat/transit/marcit\\_n.htm](http://www.gencat.cat/transit/marcit_n.htm)
- Mobilitat: <http://www20.gencat.cat/portal/site/mobilitat>
- Consells d'autoprotecció per a la població: <http://interior.gencat.cat/ventades>

Si voleu consultar els valors dels llindars per a cadascuna de les comarques, ho podeu fer en el següent link <http://bit.ly/2z2RfKU>

Barcelona, dilluns 12 març 2018

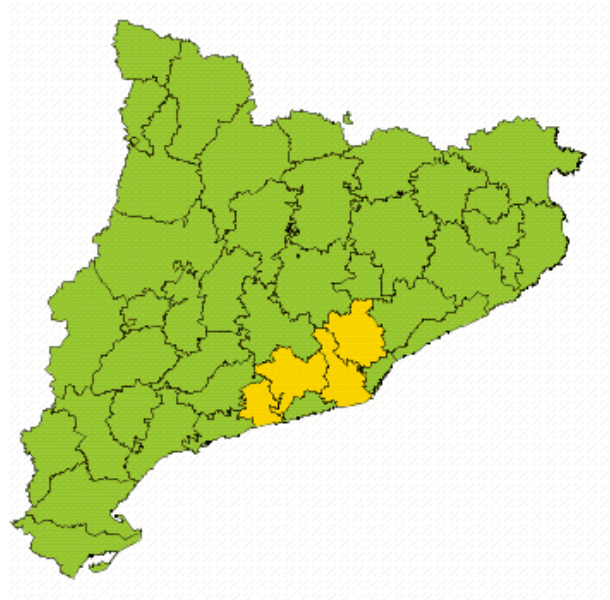
10:00h



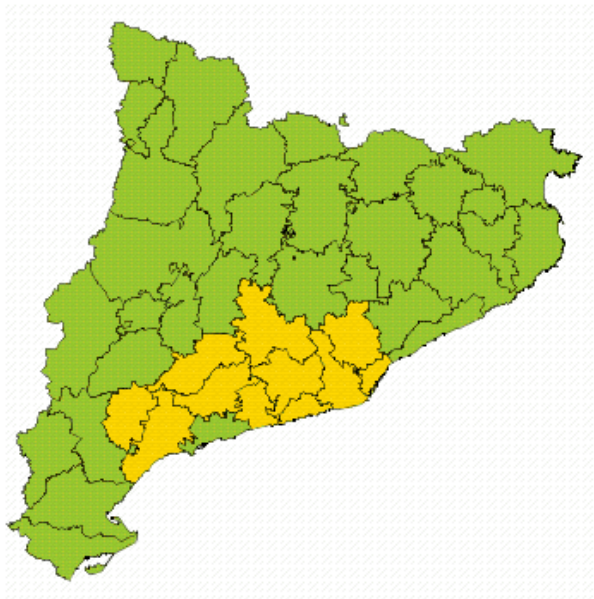
**S'adjunten a continuació els mapes de perill pel dia d'avui**

**Dia: 12/03/2018 00:00**

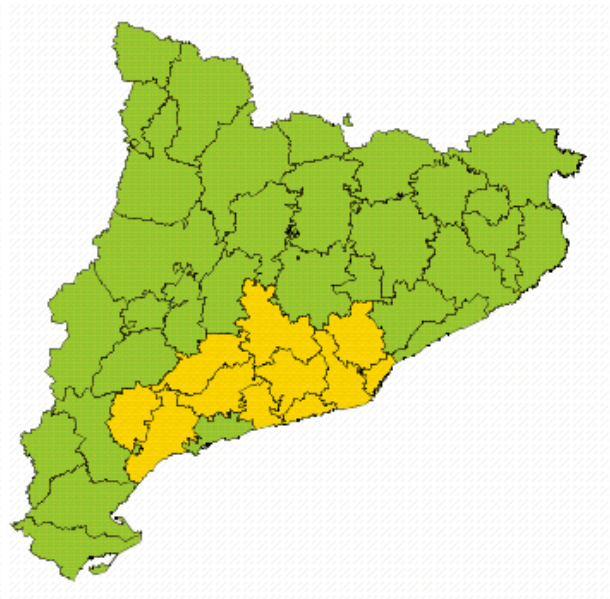
**De 6 a 12 hores**



**De 12 a 18 hores**



**De 18 a 24 hores**





**S'adjunten a continuació els mapes per demà dimarts**

**Dia: 13/03/2018 00:00**

**De 0 a 6 hores**

